

السيد الأستاذ الدكتور/ جمال عبدالرحيم سوسه
رئيس جامعة بنها

تحية طيبة وبعد ،،،

أتشرف بالإفادة بأنه ورد لأمانة المجلس الأعلى للجامعات كتاب السيد المهندس/ رئيس مجلس إدارة الهيئة المصرية العامة للمساحة المتضمن إعداد خريطة موحدة لجمهورية مصر العربية والتي تم عمل التحديثات النهائية عليها بناءً على القرارات الجمهورية الصادرة ، وذلك لتعميمها على كافة الجهات التابعة للمجلس الأعلى للجامعات والتي تخدم الأغراض البحثية أو تلك المتعلقة بالنشر للإلتزام بها (مرفق).

برجاء التفضل باتخاذ اللازم في هذا الشأن.

وتفضلوا بقبول فائق الاحترام،،،

أمين المجلس الأعلى للجامعات

(أ.د/ مصطفى رفعت)

وليد عباس

تحريراً في ٢٠٢٣/٥/٣



١٣ / ٢٠٢٢
٢٠٢٢ / ٢٠٢٢

رارة الموارد المائية و الررى
ئة المصرية العامة للمساحة
مكتب رئيس الهيئة

رقم حاد : ٢٦٤
الطابع : ٢٠٢٢ / ٤١٤٦

السيد الأستاذ الدكتور / مصطفى رفعت

أمين المجلس الأعلى للجامعات

تحية طيبة وبعد ،،،

في إطار متابعة الهيئة المصرية العامة للمساحة لما ينشر من خرائط تتعلق بالحدود الدولية لجمهورية مصر العربية وملاحظة انتشار خرائط مساحية على شبكة الإنترنت غير صحيحة تتعارض مع الحدود الجنوبية الصحيحة للجمهورية وضرورة إنطباق الحد الجنوبي مع دائرة عرض ٢٢ درجة شمال خط الإستواء .

وبناءً على كتاب رئاسة مجلس الوزراء رقم (٥٨٤٢-٦) بتاريخ ٢٠٢١/٢/٢٨ المتضمن إعداد خريطة موحدة لجمهورية مصر العربية وتوزيعها على الوزارات، قد سبق للهيئة بداية عام ٢٠٢٢ إعداد نسخة رقمية (PDF) لخريطة جمهورية مصر العربية وتم تحميلها على إسطوانة مدمجة وسلمت لجميع الوزارات والمحافظات .

ومع صدور القرارات الجمهورية الحالية بشأن تعديل الحدود الإدارية لمحافظات الجمهورية (أرقام : ٢٠٢٢/٢٢ ٢٠٢١/٤٢٤ - ٢٠٢٢/٣١٤ تم تنفيذ تلك التحديثات على خريطة جمهورية مصر العربية حتى تكون جاهزة حسب طلب أى جهة من جهات الدولة الموقرة، ومنها على سبيل المثال : الطلب المقدم من " كلية الإقتصاد والعلوم السياسية - جامعة القاهرة " (مرفق) والمتضمن طلب موافقة الهيئة المصرية العامة للمساحة للسيدة الدكتورة / عادل محمد رجب استخدام خريطة جمهورية مصر العربية لإدراجها بالتقرير الخاص عن السياحة في مصر بعنوان " موسوعة السياحة " .

وفي هذا الصدد تشرف الهيئة المصرية العامة للمساحة بإهداء سيادتكم نسخة رقمية (PDF) لخريطة جمهورية مصر العربية والتي تم عمل التحديثات النهائية عليها بناءً على القرارات الجمهورية الصادرة مؤخرًا، وذلك لتعميمها على كافة الجهات التابعة للمجلس الأعلى للجامعات والتي تخدم الأغراض البحثية أو تلك المتعلقة بالنشر والتوعية للإلتزام بها .

والهيئة المصرية العامة للمساحة إذ يسعدها إستمرار التعاون المثمر والبناء بين قطاعات وجهات الدولة الموقرة

وتفضلوا بقبول فائق الاحترام والتقدير ،،،

التوقيع /

رئيس مجلس ادارة

الهيئة المصرية العامة للمساحة

٢٠٢٢ / ٤ / ١٨

(مهندس / خالد سيد أمين)

خالص
صياحي

المجلس الأعلى للجامعات

٢٠٢٢ / ٤ / ١٨

٢٠٢٢ / ٤ / ١٨

غلاف ٢٠٢٢/٤/١٨

(مرفق اسطوانة تحمل خريطة
خرائط مصر)

تليفون : ٣٧٤٨٤٩٠٤ فاكس : ٣٧٤٨٤٨٨٠

Web site : esa.gov.eg

E-mail : mail@esa.gov.eg

portal@esa.gov.eg

١ شارع عبد السلام عارف . الأورمان . الجيزة

ص ب ٦٣ الأورمان . الجيزة

الرقم البريدي ١٢٦١٢




طبقاً لقرار السيد رئيس الجمهورية رقم ٢٩٨ لسنة ١٩٨٤ بشأن تنفيذ الأعمال المساحية المدنية والإشراف عليها تُعد الهيئة المصرية العامة للمساحة هي الجهة والمرجع الرسمي الأول للحصول على الخرائط المساحية ووضع الواصفات الفنية للأعمال المساحية ومراجعة واعتماد أعمال الغير مقابل تكاليف ضمانات لدقة الأعمال المساحية على مستوى الجمهورية



(عُورى / سرى للغاية)



جمهورية مصر العربية
رئاسة مجلس الوزراء
الأسانة السامة
متابعة وتخصيص السياسات العامة



رقم القيد: ٤٤٤
التاريخ: ٢٠١١/٥/٨

مرفقات)



السيد الدكتور/ محمد عبد العاطى

وزير الموارد المائية والرى

تحية طيبة وبعد ،

فى ضوء توجيهات السيد الدكتور رئيس مجلس الوزراء بإعداد خريطة موحدة لجميع الوزارات موضع بها الحدود الصحيحة وخاصة الحدود الجنوبية ، وبالإشارة إلى كتاب وزارتك الموقرة المتضمن الخريطة الرسمية لجمهورية مصر العربية .
يرجى التفضل بالإحاطة أن السيد الدكتور رئيس مجلس الوزراء قد أشار بالكتابة لسيادتكم لاتخاذ اللازم نحو قيام هيئة المساحة المدنية بتوزيع نسخة متكاملة على الوزارات تتضمن الإمكانيات الإلكترونية ، وكذا سفاراتنا بالخارج بالتنسيق مع وزارة الخارجية .
برجاء التفضل بالتوجيه بما يلزم .

وتفضلوا بقبول وافر الاحترام ...

لواء أ.ح / عاطف عبد الفتاح عبد الرحمن
أمين عام مجلس الوزراء

صورة للتفضل باتخاذ اللازم الرد:
- السيد السفير / وزير الخارجية
- السيد اللواء أ.ح / أمين عام وزارة الدفاع
- السيد الوكيل / أمين عام المختبرات العامة

مستامر



كلية الاقتصاد والعلوم السياسية
مكتب العميد

٢/٥٥٩
قصاص دا

طلب مقدم للهيئة العامة للمساحة المصرية

السادة الهيئة العامة للمساحة المصرية

تحية طيبة وبعد ،،،

في البداية أتوجه لحضراتكم بالتهنئة بمناسبة حلول شهر رمضان المبارك اعاده الله
عليكم بالخير واليمن والبركات.
تقوم الأستاذة الدكتورة / عادلته محمد رجب، الأستاذة بقسم الاقتصاد بكلية الاقتصاد
والعلوم السياسية - جامعة القاهرة ومديرة مركز البحوث والدراسات الاقتصادية والمالية بالكلية
بعمل تقرير عن السياحة في مصر بعنوان " موسوعة السياحة " التي تصدرها دار النشر Springer
Nature Switzerland AG وقد طلب الناشر Springer Nature Switzerland AG
ضرورة حصول الباحثة على موافقة من جهتكم الموقرة باستخدام خريطة جمهورية مصر
العربية لضمان المحافظة على حقوق الملكية الفكرية لجهتكم.
فبرجاء التكرم بمساعدة الباحثة أ.د / عادلته رجب في الحصول على هذه الموافقة.

وهذا طلب بناء على رغبة سيادتها.

وتفضلوا سيادتكم بقبول فائق الاحترام والتقدير،،،

عميد الكلية

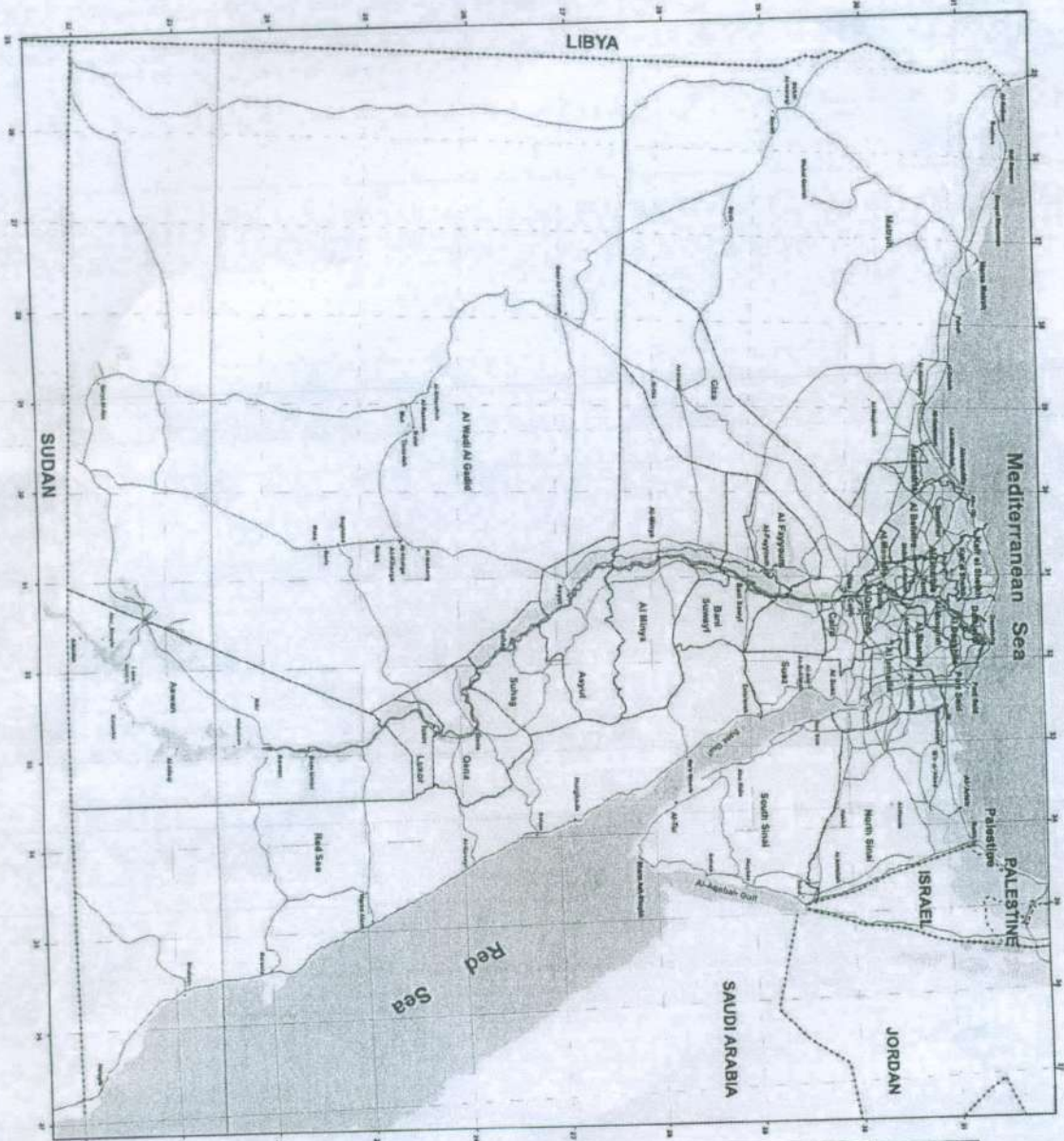
أ.د. محمود السعيد



٢٠٢٢/٢/٢٢

تحريراً في

Arab Republic Of Egypt



Legend

- International boundary
- National boundary
- Administrative boundary
- Capital
- City
- Town
- Village
- Hamlet
- Uninhabited place
- Religious building
- Public building
- Health building
- Police building
- Post office
- Telegraph office
- Telephone exchange
- Power station
- Water tower
- Well
- Spring
- Canal
- Railway
- Road
- Highway
- Motorway
- Canal
- Waterway
- Sea level
- 1:500m
- 2:1000m
- 3:2000m
- 4:3000m
- 5:4000m
- 6:5000m
- 7:6000m
- 8:7000m
- 9:8000m
- 10:9000m
- 11:10000m

Scale 1:2,500,000

1 cm = 25 km

1 inch = 250 miles

0 25 50 75 100 125 150 175 200 225 250 275 300 325 350 375 400 425 450 475 500 525 550 575 600 625 650 675 700 725 750 775 800 825 850 875 900 925 950 975 1000

0 10 20 30 40 50 60 70 80 90 100 110 120 130 140 150 160 170 180 190 200 210 220 230 240 250 260 270 280 290 300 310 320 330 340 350 360 370 380 390 400 410 420 430 440 450 460 470 480 490 500 510 520 530 540 550 560 570 580 590 600 610 620 630 640 650 660 670 680 690 700 710 720 730 740 750 760 770 780 790 800 810 820 830 840 850 860 870 880 890 900 910 920 930 940 950 960 970 980 990 1000

Inset Map

Map of the Arab Republic of Egypt showing its position in the Middle East and Africa.

Map Information

Map of the Arab Republic of Egypt, showing its position in the Middle East and Africa.

Map of the Arab Republic of Egypt, showing its position in the Middle East and Africa.